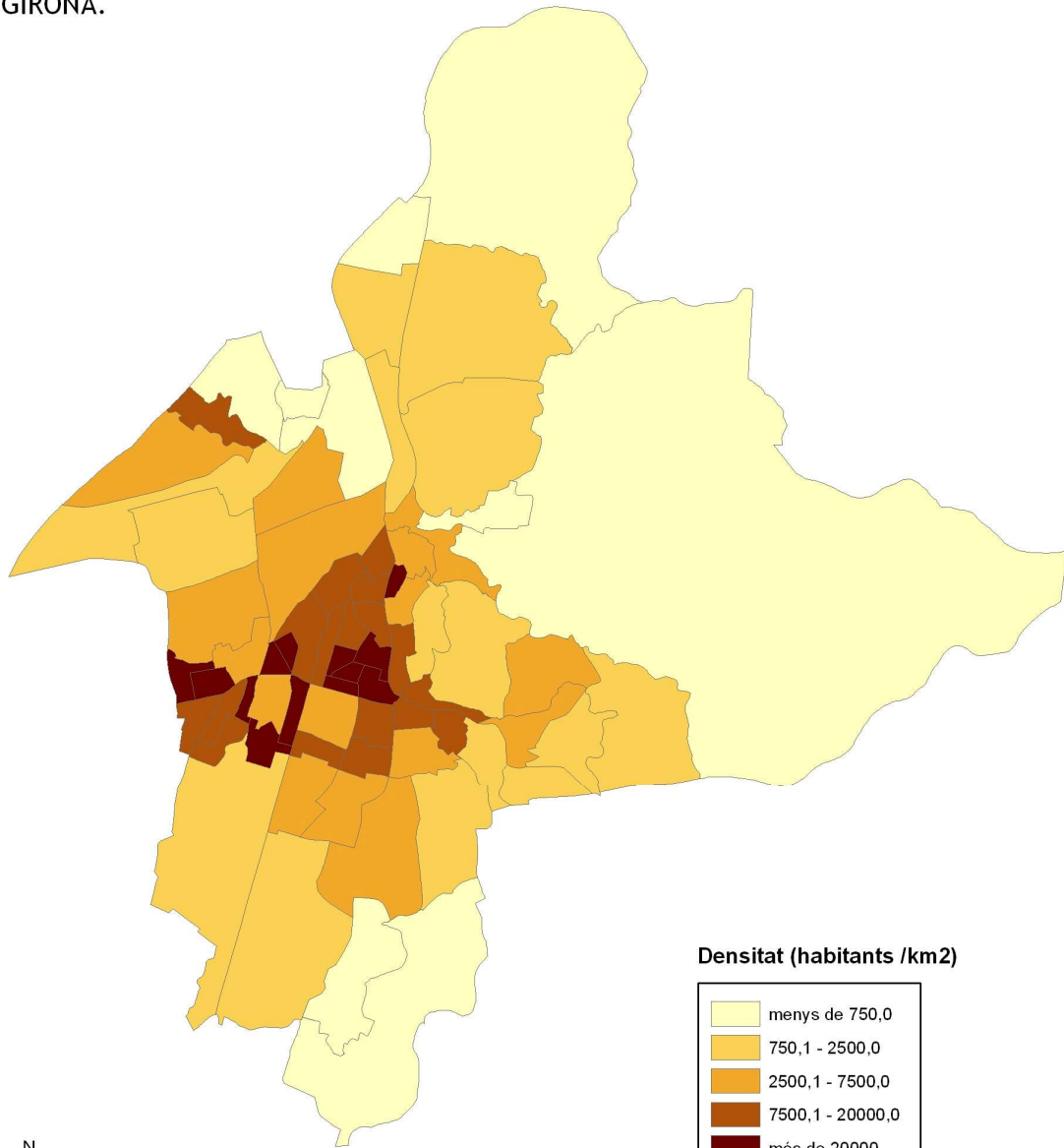
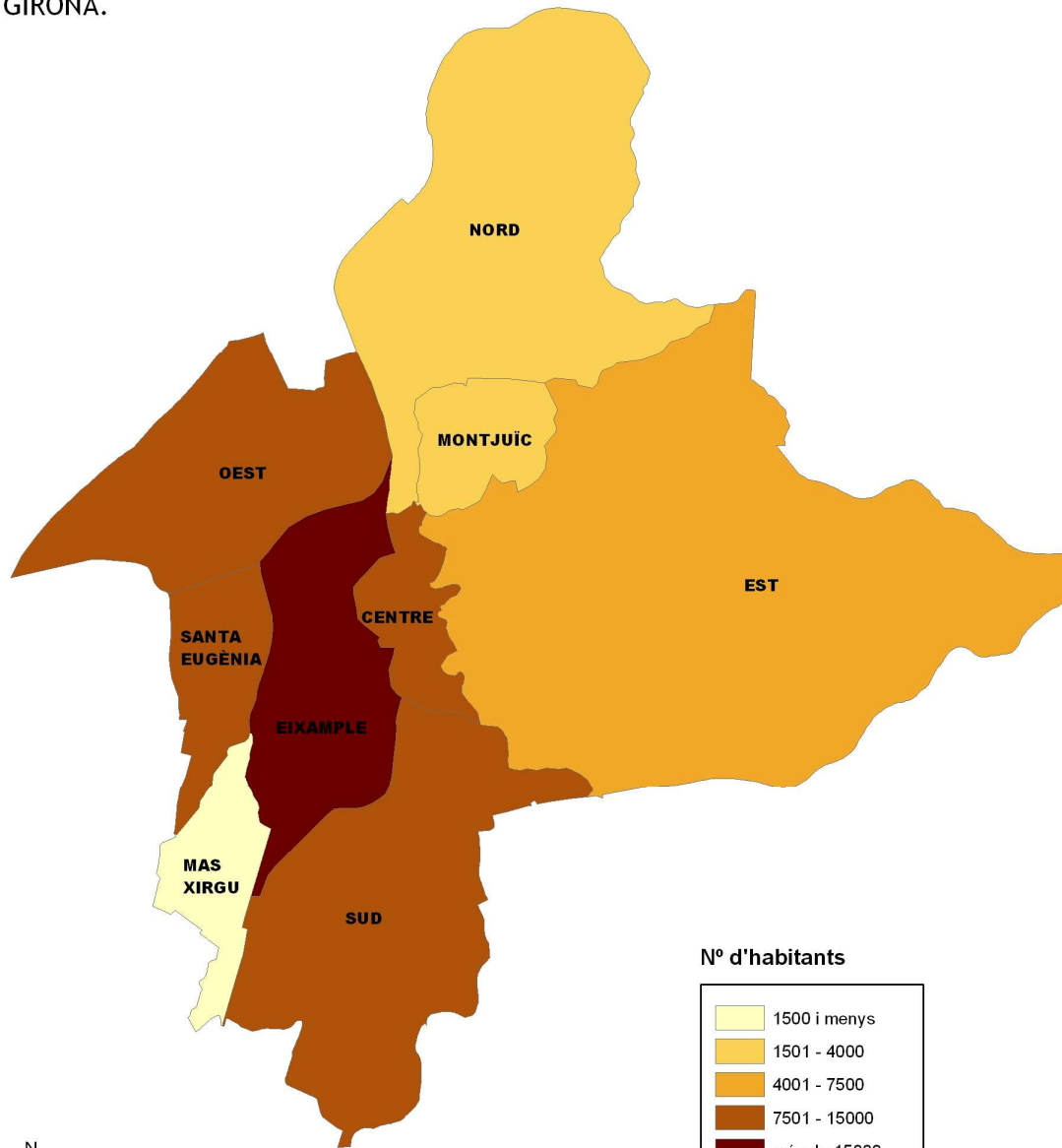


DENSITAT DE POBLACIO PER DISTRICTES I SECCIONS.
GIRONA.

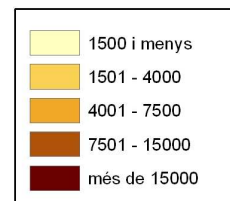


Font: Padró Municipal d'Habitants 26-01-2005

POBLACIO PER BARRIS.
GIRONA.



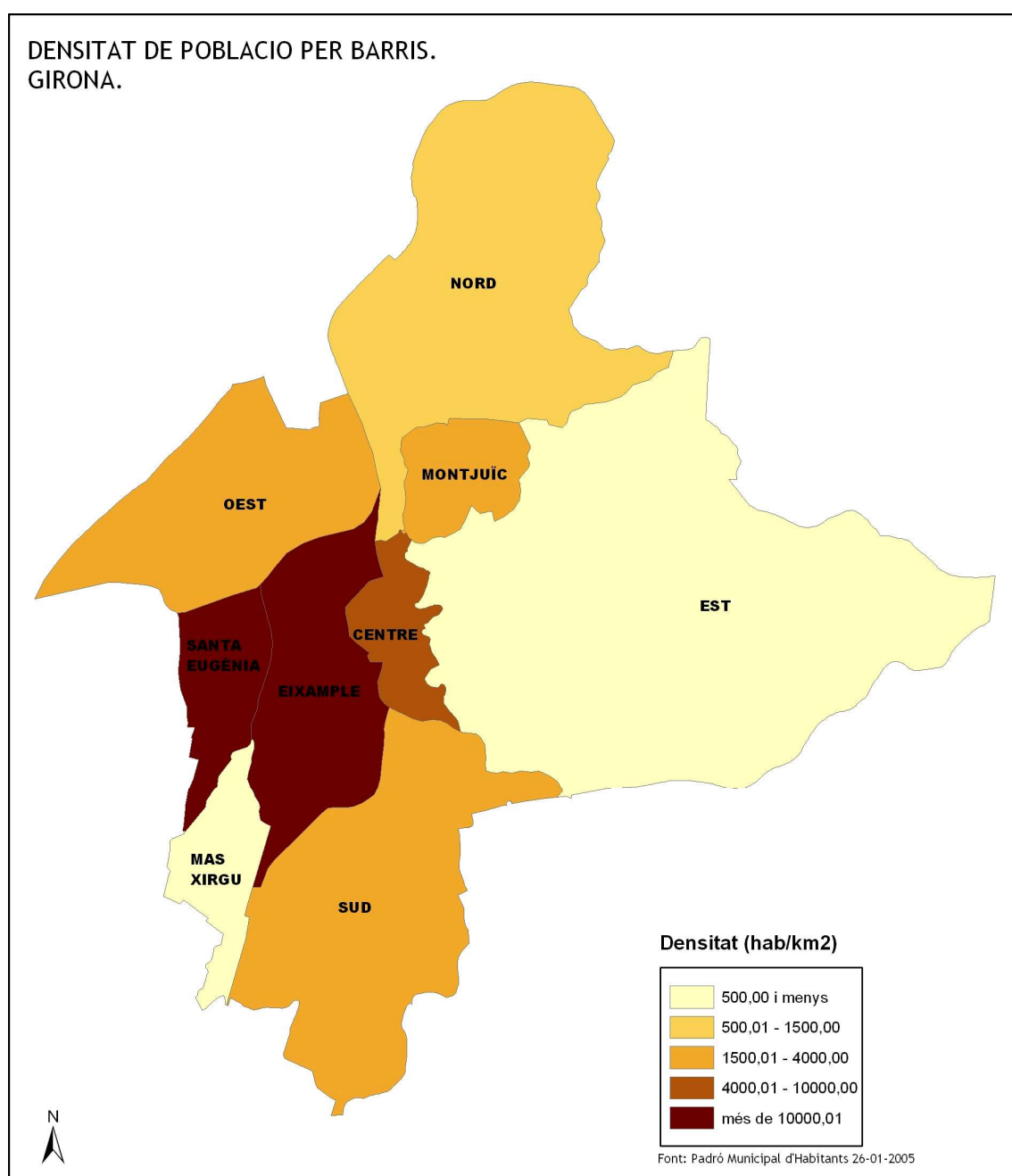
Nº d'habitants



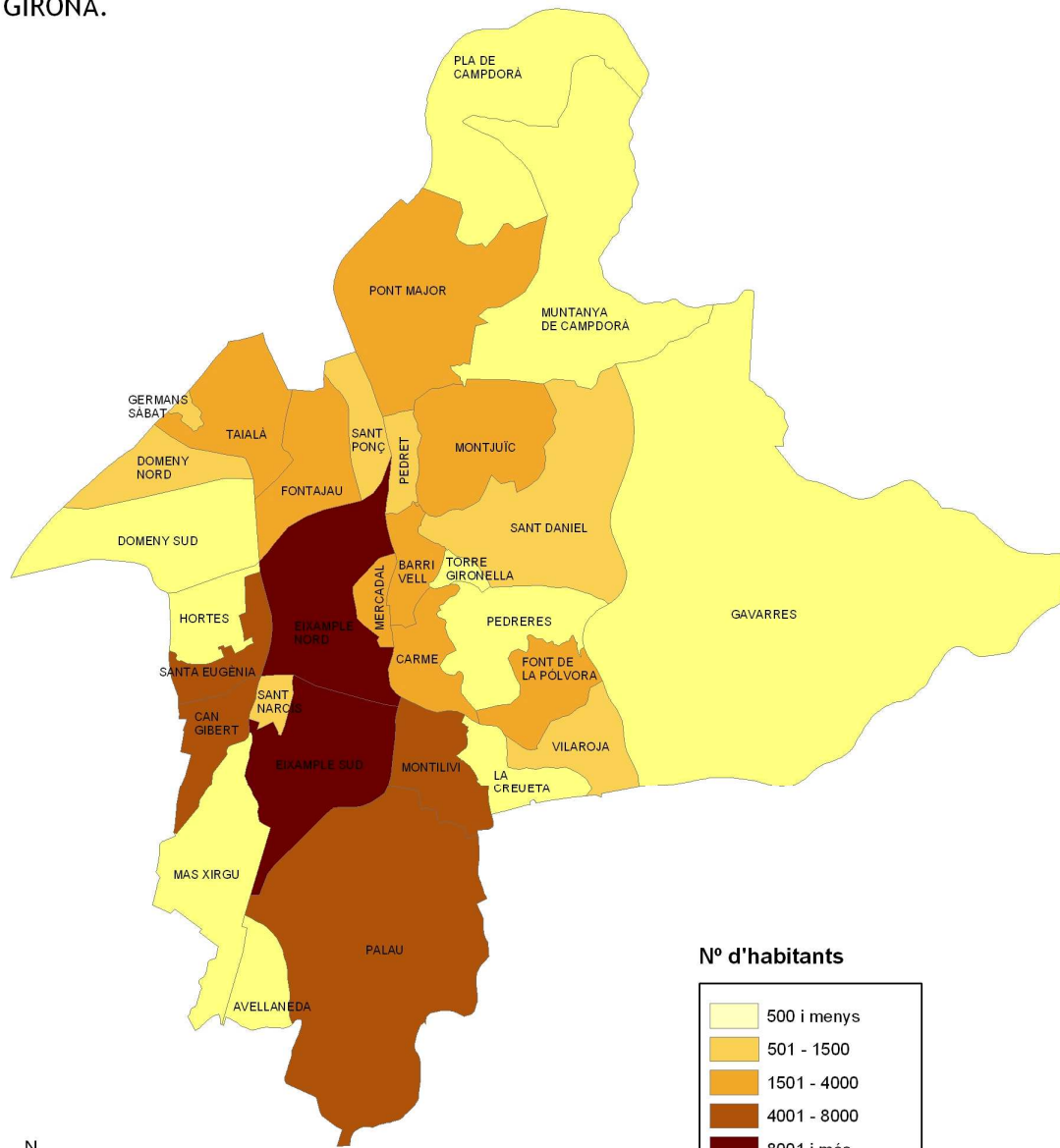
Font: Padró Municipal d'Habitants 26-01-2005

Densitat de població per barris (habitants/km2)

BARRI	POBLACI O	SUP. BRUTA (km2)	DENSITAT BRUTA	SUP NETA	DENSITAT NETA
CENTRE	8502	1,03	8254,37	0,52	16350
EIXAMPLE	37033	3,07	12062,87	1,56	23739,10
EST	4403	13,94	315,85	0,38	11586,84
MAS XIRGU	28	1,25	22,40	0,63	44,44
MONTJUIC	2461	1,16	2121,55	0,66	3728,79
NORD	3641	7,22	504,29	0,31	11745,16
OEST	8094	3,95	2049,11	1,02	7935,29
SANTA EUGENIA	14013	1,31	10696,95	0,39	35930,77
SUD	9067	5,54	1636,64	1,84	4927,72



**POBLACIO PER SECTORS.
GIRONA.**

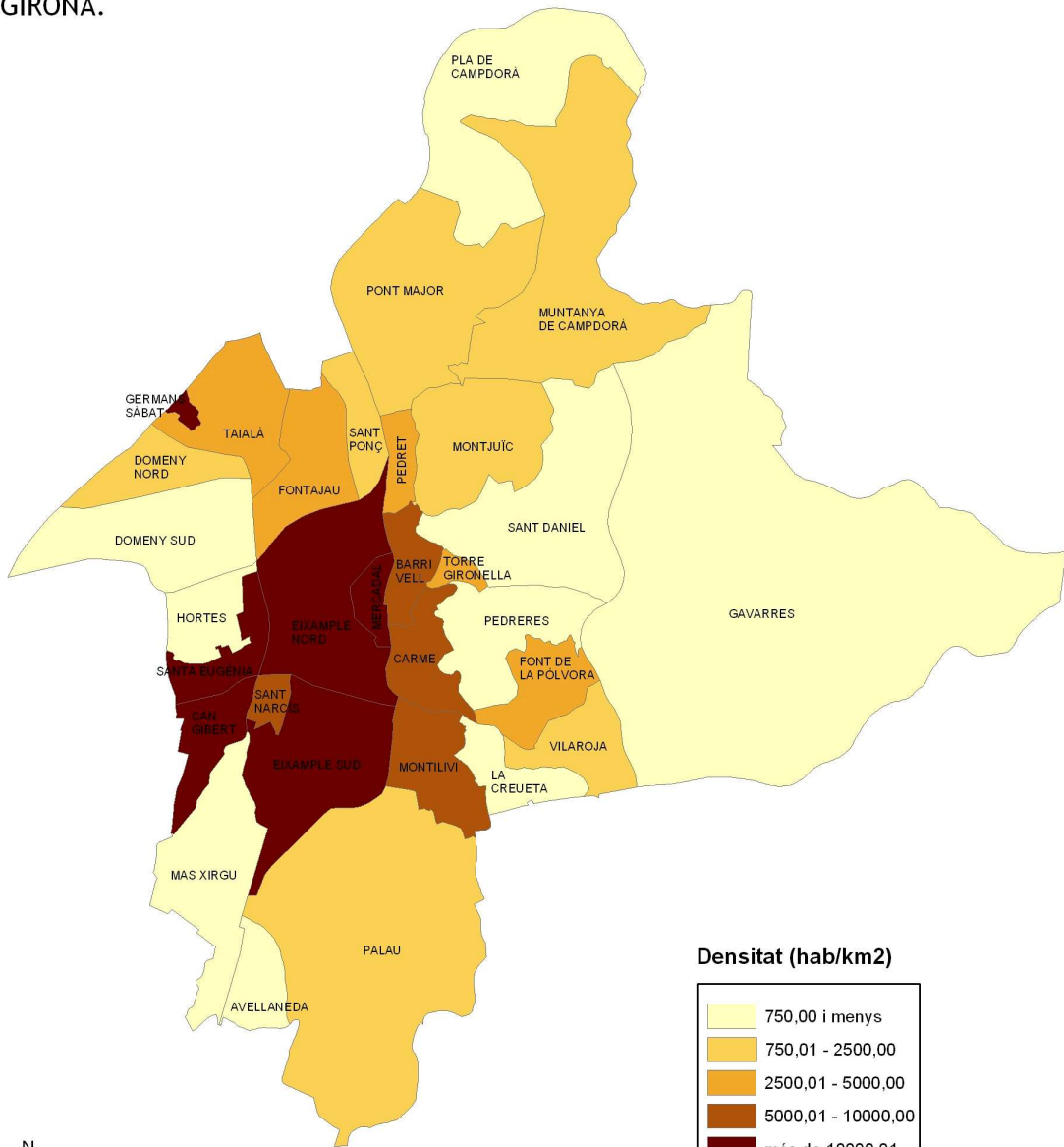


Nº d'habitants

	500 i menys
	501 - 1500
	1501 - 4000
	4001 - 8000
	8001 i més

Font: Padró Municipal d'Habitants 26-01-2005

DENSITAT DE POBLACIO PER SECTORS.
GIRONA.



Font: Padró Municipal d'Habitants 26-01-2005